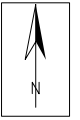


Darstellung des Plangebietes BV 28/92 2. Änderung

Stadt Lauchhammer

2. Änderung Bebauungsplan Nr. 1204-3209-2
"Industrie und Gewerbegebiet LH-Ost"
(ehem. Eisenwerk)



Flurstücke:

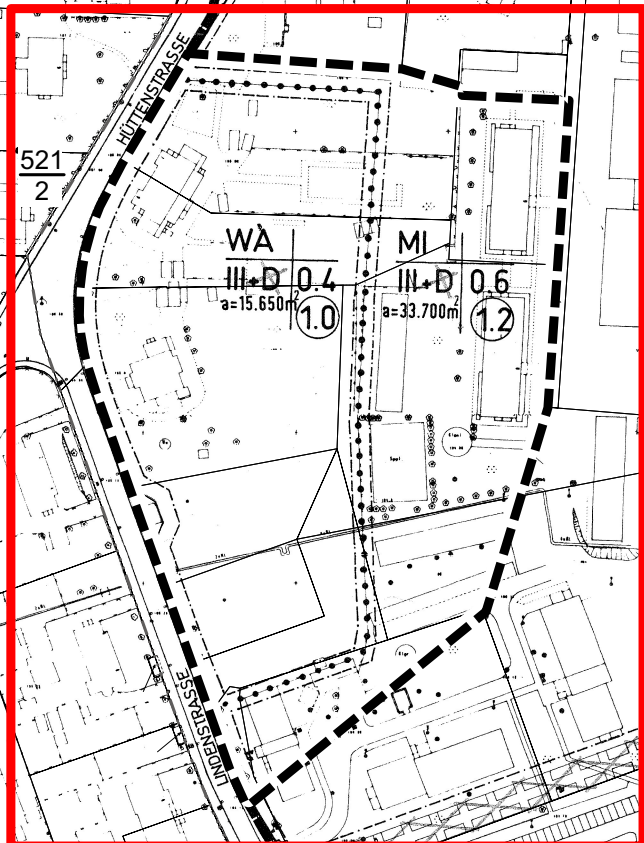
Gemarkung: Lauchhammer

Flur: 6

Flurstücke: 126(tw), 160, 161, 209, 216, 217, 256(tw), 265(tw),
269, 648, 649(tw), 650, 651(tw) / tw=teilweise

Fachbereich: Stadtplanung 1:2500




11.05.2023



GE TEILFLÄCHE 1

max.H	0.8
7.00-9.00	(2.0)
a=45.800m ²	

Legende:

-  Geltungsbereich
-  Umring BPLAN
-  Rahmen-Plangebiet

Copyright

© 2023 OpenStreetMap / DOP 2022 LVA Brandenburg
© 2023 Stadtverwaltung Lauchhammer

0 50m 100m 150m 200m

